


Gli strumenti dell'OpenGov

**Tra trasparenza, privacy e
alfabetizzazione**

Morena Ragone: infografica



M. Morena Ragone @ ePrivacy - 21 giugno 2012 - Milano

Morena Ragone: chi sono




C'era una volta....

Il 'Libro delle Facce'...

M. Morena Ragone @ ePrivacy - 21 giugno 2012 - Milano

La trasparenza: noi ci siamo!



M. Morena Ragone @ ePrivacy - 21 giugno 2012 - Milano

Perchè l'opengov

- Discontinuità con il modello operativo precedente (fallimento politiche di eGovernment);
- Esaltazione della conoscenza come bene comune e dell'intelligenza collettiva della società;
- Valorizzazione delle nuove forme di cittadinanza digitale
- Crisi della democrazia tradizionale e della politica (attori?);
- Riorganizzazione dei processi amministrativi;
- Approccio collaborativo /partecipativo e ascolto dei bisogni della cittadinanza

Al centro: il cittadino

Documenti

Dati

Procedimenti
amministrativi

Indicatori di
qualità e
performance

Servizi online



OpenGov: come funziona

Tre livelli di operatività che necessitano di un

CAMBIAMENTO!!

- culturale/organizzativo: al centro delle amministrazioni ci sono i cittadini
(approccio bottom up, servizi ad hoc, valutazione qualità);
- tecnico/procedimentale: partecipazione ai processi decisionali
(sondaggi deliberativi, concertazione), cloud;
- giuridico/istituzionale: passaggio dall'analogico al digitale, apertura alla rete ad ai social network, utilizzo massivo delle tecnologie ICT
(nuovi problemi normativi, assetto verticale e orizzontale)

Gli strumenti

1. I social network

Attenzione: pericolo!



Ubiquità

Pervasività

**Pericolo
o opportunità?**

Autore: Jay Shell

M. Morena Ragone @ ePrivacy - 21 giugno 2012 - Milano

La PA italiana è 'social'?

```
graph TD; A["La PA italiana è 'social'?"] --> B["1.250 account di amministrazioni su Facebook"]; A --> C["160 account di amministrazioni su Twitter"];
```

1.250

account di
amministrazioni
su Facebook

160

account di
amministrazioni
su Twitter

Fonte: G. Arata - SocialPA

Amministrazione 2.0?

PA social



amministrazione 2.0?



broadcast

VS

engagement

Twitter: esempi



**Comune
di
Rimini**

2. La rivoluzione Open Data

Open Data: cos'è

Primario strumento di attuazione dell'Open Gov

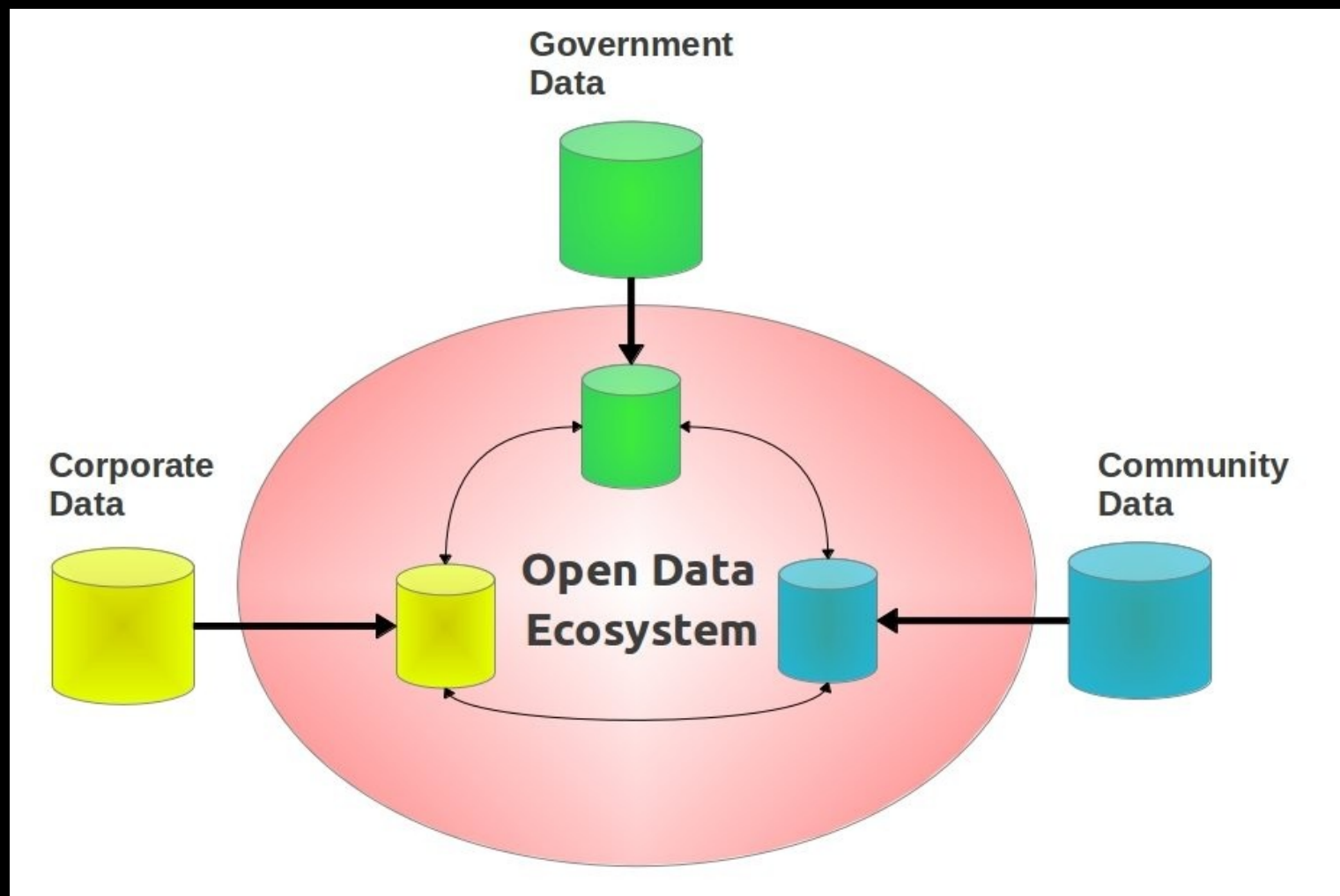
Si parla di **dati aperti** a proposito di dati liberamente accessibili in rete, senza restrizioni di copyright, brevetti o altre forme di privativa che ne limitino la riproduzione ed il riuso

I dati aperti costituiscono '**Open Government Data**' quando i dati pubblicati in formato aperto sono prodotti dagli enti governativi, e sono riutilizzabili da chiunque (cittadini, imprese, altre PPAA)

Open Data: perchè



Open Data: come funziona



By Maurizio Mapoletano, fonte de.straba.us

M. Morena Ragone @ ePrivacy - 21 giugno 2012 - Milano

Open Data: quali 'data'?

Esempi di dati liberabili:

- Dati ambientali
- Dati sanitari
- Dati sui trasporti pubblici
- Dati di bilancio delle PA
- Dati su sovvenzioni e contributi (ved art. 18 DL Sviluppo)
- Dati catastali e mercato immobiliare
- Dati territoriali su attività economiche ed imprese
- Dati su criminalità
- Dati su ricettività alberghiera

Open Data: le 10 caratteristiche

Completi: i dati devono comprendere tutte le risorse che consentono di esportarli, utilizzarli online e offline, integrarli e aggregarli con altre risorse e diffonderli in Rete.

Primari: i dati devono essere sufficientemente granulari, in modo da poter essere aggregati ad altri dati e/o risorse disponibili in rete

Tempestivi: i dati sono resi disponibili tempestivamente così che ne sia preservato il valore

Accessibili: i dati sono fruibili e utilizzabili attraverso i protocolli internet, senza alcuna sottoscrizione di contratto, pagamento, registrazione o richiesta ufficiale

Leggibili: i dati devono essere leggibili da computer per garantire agli utenti la piena libertà di accesso e soprattutto di utilizzo e integrazione dei contenuti digitali (*machine-readable*)

Open Data: le 10 caratteristiche

Non proprietari: i dati devono essere utilizzabili attraverso programmi, applicazioni e interfacce non proprietarie. I dati devono essere pubblicati e riusabili in formati non proprietari

Liberi da licenze: ai dati pubblicati in Rete in versione “open” non possono sottendere copyright o diritti intellettuali, né brevetti che possano limitarne l’accesso o l’utilizzo e il riuso da parte degli utenti.

Riutilizzabili: gli utenti devono poter riutilizzare e integrare i dati, fino a creare nuove risorse, applicazioni, e nuovi servizi

Ricercabili: deve essere possibile ricercare con facilità e immediatezza dati e informazioni di proprio interesse, mediante strumenti di ricerca ad hoc, come database, cataloghi e *search engine*

Permanenti: le caratteristiche descritte devono permanere per l'intero ciclo di vita dei dati

Open Data: dal dato grezzo al servizio

1. Scelta **dataset**

2. Pulizia del dato

3. Scelta licenza

4. Scelta formato

5. Pubblicazione

raw data



services

Open Data: le licenze























CC – by

CC - by - SA (2.5 e 3.0)

ODC

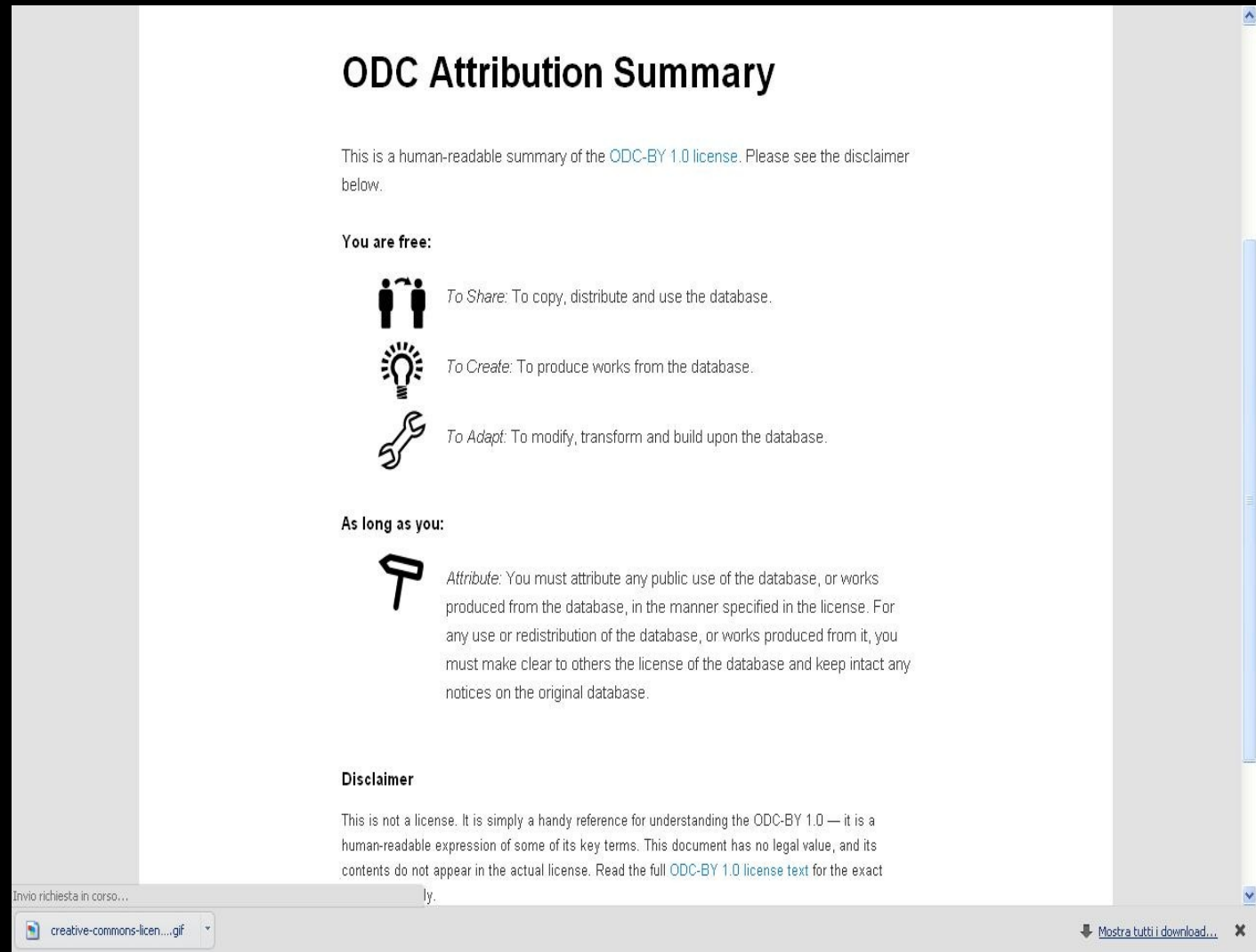
IODL 2.0

CC – o - p.d.

		Can someone use it commercially?	Can someone create new versions of it?
Attribution			
Share Alike	 		Yup, AND they must license the new work under a Share Alike license.
No Derivatives	 		
Non-Commercial	 		Yup, AND the new work must be non-commercial, but it can be under any non-commercial license.
Non-Commercial Share Alike	  		Yup, AND they must license the new work under a Non-Commercial Share Alike license.
Non-Commercial No Derivatives	  		

Open Data: le licenze




Open Data Commons 1.0




ODC Attribution Summary

This is a human-readable summary of the [ODC-BY 1.0 license](#). Please see the disclaimer below.

You are free:

-  *To Share:* To copy, distribute and use the database.
-  *To Create:* To produce works from the database.
-  *To Adapt:* To modify, transform and build upon the database.

As long as you:

-  *Attribute:* You must attribute any public use of the database, or works produced from the database, in the manner specified in the license. For any use or redistribution of the database, or works produced from it, you must make clear to others the license of the database and keep intact any notices on the original database.

Disclaimer

This is not a license. It is simply a handy reference for understanding the ODC-BY 1.0 — it is a human-readable expression of some of its key terms. This document has no legal value, and its contents do not appear in the actual license. Read the full [ODC-BY 1.0 license text](#) for the exact

Invio richiesta in corso... ly.

creative-commons-licen...gif

Mostra tutti i download...

Open Data: le licenze

Italian Open Data License 2.0

Italian Open Data License v2.0

Preambolo

La "Italian Open Data License" (IODL) è un contratto di licenza che ha lo scopo di consentire agli utenti di condividere, modificare, usare e riusare liberamente la banca di dati, i dati e le informazioni con essa rilasciati, garantendo al contempo la stessa libertà per altri. La presente licenza mira a facilitare il riutilizzo delle informazioni pubbliche nel contesto dello sviluppo della società dell'informazione.

Le banche di dati, i dati e le informazioni sono protetti dalle leggi applicabili in materia di diritto d'autore (incluso il diritto sui generis del costituente di banche di dati) e/o dalle altre leggi applicabili. I diritti concessi dalla presente licenza non implicano alcun trasferimento di diritto di titolarità sulle banche di dati, sui dati e sulle informazioni pubbliche.

Gli utenti possono utilizzare e riutilizzare la banca di dati ed i dati in essa contenuti in base ai termini della presente licenza; ogni utilizzazione che non sia espressamente autorizzata ai sensi della presente licenza o delle leggi vigenti è proibita. Con l'esercizio di uno qualunque dei diritti qui previsti, accetti e ti obblighi a rispettare integralmente i termini della presente licenza.

1. Definizioni

Ai fini e per gli effetti della presente licenza, si intende per:

- **"Informazioni"**, la banca di dati ed i dati (testi, data base e data set, immagini, video, ecc.) offerti per l'uso secondo i termini di questa licenza;
- **"Lavoro derivato"**, ogni traduzione, adattamento, trasformazione, diversa disposizione ed ogni altra modifica delle Informazioni o di una parte sostanziale della banca di dati;
- **"Licenziante"**, il soggetto (Ente, persona fisica o persona giuridica) che fornisce le Informazioni secondo i termini e le condizioni della presente licenza;
- **"Tu/Te"**, il soggetto (Ente, persona fisica o persona giuridica) che usa le Informazioni ed esercita i diritti derivanti dalla presente licenza, impegnandosi a rispettarne i termini.

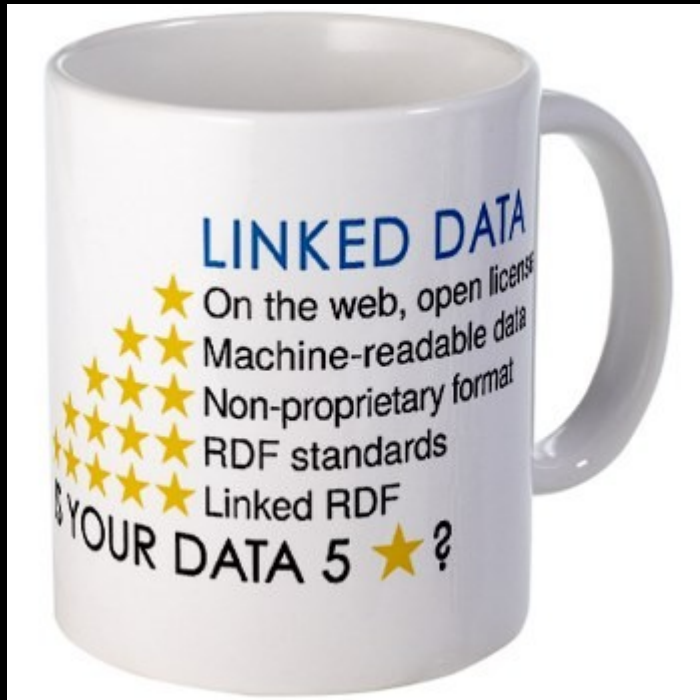
2. Concessione della Licenza

Il Licenziante concede una licenza per tutto il mondo, gratuita, perpetua, non revocabile e non esclusiva alle condizioni di seguito indicate:

Sei libero di:

- riprodurre, distribuire al pubblico, concedere in locazione, presentare e dimostrare in pubblico, comunicare al pubblico, messa a disposizione del pubblico inclusa, trasmettere e ritrasmettere in qualunque modo, eseguire, recitare, rappresentare, includere in opere collettive e/o composte pubblicare, estrarre e reimpiegare le Informazioni;
- creare un Lavoro derivato ed esercitare sul Lavoro derivato i diritti di cui al punto precedente, per esempio attraverso la combinazione con altre informazioni (mashup).

Open Data: linked data



Linked data



interoperabilità

Case history

M. Morena Ragone @ ePrivacy - 21 giugno 2012 - Milano

An Official Website of the United States Government

Saturday, April 14, 2012 Text: A+A Share

DATA.GOV
EMPOWERING PEOPLE

Site search SEARCH

HOME DATA APPS COMMUNITY METRICS OPEN DATA SITES GALLERY WHAT'S NEW

Visit the new Education Community



Latest Datasets

- NSF Graduate Research Fellowship Program...
- NSF Graduate Research Fellowship Program...
- NSF Graduate Research Fellowship Program...
- NSF Graduate Research Fellowship Program...
- Science and Engineering Indicators: 2012
- The 2001 Residential Finance Survey - Owners...
- The 2001 Residential Finance Survey - Rental...
- 2010 Federal STEM Education Inventory Data...
- Livestock and Grain Market News Search
- NSF Graduate Research Fellowship Program...

DATA AND APPS



- 390,831 [raw](#) and [geospatial](#) datasets
- 1,231 government [apps](#)

COMMUNITIES



Come explore, discuss, meet others in the same field, and develop the data and apps in the community that you care about. Join in the discussions by going to communities below that

OPEN GOVERNMENT



First open source code released for the Open Government Platform delivered by the governments of India and the U.S. [Find out more](#) and then download the code.

www.data.gov/communities/education

kundra.jpg obama.jpg LuigiEinaudi.jpg

Mostra tutti i download...



Federal Cloud Computing Services

Cloud computing is a major feature of the President's initiative to modernize IT and can reduce the cost of IT infrastructure by utilizing commercially available technology. Cloud computing could improve data sharing and promote collaboration among government agencies, according to Federal CIO Vivek Kundra.

What is Cloud Computing?

Want to learn more?

Watch this brief video for an overview of Cloud Computing to gain a better understanding of what it is and its benefits.



[Watch the video now >>](#)

[Video transcript >](#)

What type of solution do you need?

Business Apps

Your agency or service is complex and requires state-of-the-art software to get business done.

GSA Cloud Business Apps has a solution!



Cloud IT Services

Need a better solution to reduce cost and implement projects faster?

GSA Cloud IT Services has the answer!



Productivity Apps

You need to get things done and GSA is there to help you do just that.

GSA Cloud Productivity Apps has the tools!



Social Media Apps

Social media tools make it easier to discuss the things we care about and help us get the job done.

GSA Social Media Apps can help you get the word out!



Before using/purchasing the products and services on apps.gov, please do so in accordance with your agency's policies and procedures pertaining to Procurement.

Are you safe?

Esci da schermo intero (F11)



Now servicing
Washington DC

Available on the iPhone
Coming Soon

Are You Safe lets you know how safe you are at all times based on your current location within the city.

All it takes is a quick tap to see a threat meter of your safety level along with hyperlocal crime data broken down by type.

Features:

- Simple visual representation of your safety level on the Threat Meter
- Up to date crime data from police and local city/governments
- Dynamically updated recent crime data for your surrounding area
- Walk /drive /bike /bus /canoe around and see your status update as you go

Uses:

- Visiting and unfamiliar with the city?
- Debating whether to walk or take a cab?
- Headed to an area you haven't been to before?
- Not sure if you should park your car on the street?

All Cities:

- [Atlanta](#) , [Washington D.C.](#) , [Sacramento](#) , [Indianapolis](#) , [Milwaukee](#) , [Chicago](#) , [San Francisco](#) , [Dallas](#) , [Hampton Roads \(VA Beach, Norfolk, Chesapeake, Newport News, Suffolk, Portsmouth\)](#) , [Cincinnati](#)

Support:

- For new features and updates, [follow us on twitter](#)
- Drop us a line for [help](#), or [media inquiries](#)

Disclaimer: AreYouSafe uses actual crime statistics to derive safety ratings. This data is sourced from police departments and local/city governments. AreYouSafe makes no claims as to the accuracy or validity of this data. The application is for novelty purposes only. Decisions should not be made based on the information yielded by the AreYouSafe application. Decisions to move from/to a location are solely the responsibility of the user of the application. AreYouSafe may not be held liable for such decisions or the results of such actions.



Proud to be a part
of the Inauguration of
Barack Obama

View Safety Heat Map

M. Morena Ragone @ ePrivacy - 21 giugno 2012 - Milano

The screenshot shows the InfoChimps website homepage. At the top left is the 'infochimps' logo. To the right is a navigation menu with links for 'How It Works', 'Tools', 'Data Marketplace', 'Blog', and 'Contact'. Below the navigation is an orange banner with the text 'Now Announcing: Infochimps in the Rackspace Cloud. Learn More »'. The main content area has a dark background with the heading 'Meet the Infochimps Platform' and the sub-heading 'Big Data Infrastructure Made Simple'. Below this are three columns: 'Scalable Architecture' with a blue blueprint icon, 'Tailored Solutions' with a red toolbox icon, and 'Big Data Expertise' with a blue building and crane icon. A white section below contains the heading 'What is the Infochimps Platform?' followed by a paragraph: 'The Infochimps Platform is your end-to-end Big Data solution, complete with infrastructure and expertise. Scalably and affordably ingest data from your legacy databases, data feeds, data from the web, or our Data Marketplace. Make it useful with algorithm hosting, Elastic Hadoop, and in-stream data augmentation. Let us host and manage your database, or deliver data back to your current stack.' To the right of the text are four icons: 'Data Delivery Service' (binary code), 'Elastic Hadoop' (three elephant icons), 'Database Management' (three database icons with green checkmarks), and 'Analytics' (a line graph icon). A blue 'Learn More »' button is at the bottom left.

The screenshot shows the Factual website homepage. At the top, there is a navigation bar with the Factual logo (a 2x2 grid of squares) and the text "factual." followed by links for "Product", "Develop", "Support", and "About". On the right side of the navigation bar are links for "Login" and "Register".

The main content area has a light blue background. The primary heading is "Build on Living Data" in a large, bold, black font. Below this heading is the subtext "Access great data for your web and mobile apps." and a prominent orange button that says "Get Started Today!".

Below the main heading is a stylized illustration of a city skyline with various blue buildings of different heights and shapes, some with small orange windows.

On the left side of the page, there is a vertical grey button labeled "Feedback".

The content is organized into two main columns. The left column is titled "Explore Data" and contains the text "Factual has constantly evolving data on thousands of topics. Explore a few verticals:". Below this text are four links: "Global Places", "Restaurants", "Healthcare Providers", and "Browse More". The right column is titled "Connect to Data" and contains the text "Two ways to incorporate data into your app:". Below this text are two sections: "APIs" with a server icon and links for "Global Places | Resolve | Crosswalk", and "Data Downloads" with a download icon.

Below these columns is a section titled "Some of our partners" which features logos for "foursquare", "BOOYAH" (with the tagline "WHERE YOU PLAY MATTERS"), "fwix", "yelp", and "CLOUD MADE".

At the bottom right of the main content area, there is a small image of a person pointing at a whiteboard. Below the image is a progress indicator (a row of dots with the first one highlighted) and the text "We need awesome engineers. Work with us on mind-blowingly hard data problems. [Learn more.](#)".

The footer of the page is dark grey and contains the copyright notice "©2012 Factual Inc., All Rights Reserved" on the left, social media icons for Twitter, Facebook, Google+, and RSS in the center, and links for "Blog | Terms | Privacy | Contact Us" on the right.

UN: Global Pulse

The screenshot shows the UN Global Pulse website homepage. At the top left is the Global Pulse logo with the tagline "Harnessing innovation to protect the vulnerable" and the UN emblem. Social media icons for Facebook, Twitter, YouTube, and RSS are visible, along with a search bar. A left sidebar lists navigation options: HOME, BLOG, RESEARCH, TECHNOLOGY, LABS, MULTIMEDIA, ABOUT, and CONTACT. The main content area features a large article titled "THE NEW DATA LANDSCAPE" with a sub-headline "Global Pulse is predicated on the understanding that today 'new data' is being generated as a by-product of people's activities at a rate that is unprecedented in human history." Below the article is a "Read More /" link and a photograph of a woman in a blue uniform looking at a mobile device in a market setting. A horizontal row of four icons represents different sections: RESEARCH PROJECTS (a colorful circular data visualization), HUNCHWORKS (a person at a computer), ROADMAP (three icons: a house with a signal tower, a microscope, and a gear), and KAMPALA LAB (a map of Africa with signal towers). Below this are two columns: "LATEST" featuring a "RESEARCH RIVAF Report On Vulnerability & Real-Time Information" by Anoush Rima Tatevosian dated April 3, 2012, and "PARTICIPATE" featuring a "Global Pulse newsletter" sign-up form and "HunchWorks Code Jams" scheduled for Monday nights 6-9pm.

M. Morena Ragone @ ePrivacy - 21 giugno 2012 - Milano

The screenshot shows the Data.gov.uk website interface. At the top left is the HM Government logo. In the center, there is a link that says "Esci da schermo intero (F11)". At the top right, there is a "Log in or sign up" link. Below the logo, the text "data.gov.uk BETA" and "Opening up government" is displayed. A search bar is present with the placeholder text "What are you looking for?" and "Enter the terms you wish to search for.", and a green "Search" button. A navigation menu includes links for Home, Data, Apps, Consultation, Forum, Blogs, Ideas, Linked Data, Resources, and About. Below the menu is a large search input field with a "Go" button and the text "Enter your postcode to find tools and information about your local area using government data". The main content area features six featured articles with images and titles: "Who does what in Whitehall?", "How your money is spent", "Government contracts in full", "Who ministers are meeting", "Business plans", and "Applications". The "Applications" article shows a mobile app interface for "Crime Spy UK" with a location "Cambridge City West (cambridgeshire)". At the bottom, there is a footer with various links: Terms and conditions, Code of conduct, Project Info, FAQ, Contact us, Accessibility, Moderation policy, Privacy, and Consultation. A browser window at the bottom shows a file named "tim.jpg" and a download button labeled "Mostra tutti i download...".

OKF: Where does my money go! (Open spending)

The screenshot shows the website 'WHERE DOES MY MONEY GO?' with the subtitle 'Showing you where your taxes get spent'. A navigation menu includes 'The Daily Bread', 'Country & Regional Analysis', 'Departmental Spending', and 'About'. A tooltip 'Esci da schermo intero (F11)' is visible over the title. The main heading is 'How is your tax money spent?'. Under 'The Daily Bread', three icons represent different spending categories with values: a factory (£1.99), a person with a rifle (£1.46), and a person (£4.40). A text box explains that daily taxes are divided between different parts of government. Below this is a circular diagram with various colored segments. To the right, a section titled 'Country Regional Analysis' asks 'How much is spent on the various functions of government in total — and where?'. At the bottom, a banner for 'OpenSpending' states that the website is part of a larger project providing information about government finance from countries across the world. The browser's taskbar at the bottom shows several open files: 'opendata value chain.jpg', 'people.jpg', 'Patty.jpg', and 'odata_ecosystem2.jpg', along with a 'Mostra tutti i download...' button.

M. Morena Ragone @ ePrivacy - 21 giugno 2012 - Milano

MySociety: Fix My Transport

The screenshot shows the FixMyTransport website. At the top, a yellow banner contains the text: "Hola! Bonjour! Howdy! We have an important message for visitors from outside Great Britain". Below this is a navigation bar with links for "BLOG", "ABOUT", "FEEDBACK", "mysociety", "DONATE", and "OUR SITES". The main header features the FixMyTransport logo with the tagline "Euston, we have a problem" and a "BETA" badge. A "Sign in or sign up" link is positioned to the right.

The central content area is titled "Bus didn't show up?" and prompts users to "Report your problem with a:". Two green buttons are provided: "STOP or STATION" and "JOURNEY or ROUTE". Below the "STOP or STATION" button, examples include "poor facilities or accessibility, missing timetables, dirt or litter." Below the "JOURNEY or ROUTE" button, examples include "overcrowding, late buses or trains, fare and ticket problems."

Below the buttons, the text reads: "and we will help you get it fixed. Or see issues near you." A blue button labeled "How does it work?" is located to the right.

On the right side, a section titled "What FixMyTransport does" lists five items with icons: "Reports problems" (envelope), "Finds people responsible" (magnifying glass), "Grows support" (heart), "Tracks progress" (heart rate line), and "Gets things done" (checkmark).

At the bottom of the main content area, there are social media links: "Follow us on Facebook" and "Follow us on Twitter".

The footer is a blue bar divided into three sections. The left section, "Welcome to FixMyTransport", explains that users can contact transport operators in the UK and that their messages are also shared online for support. The middle section features a photograph of wooden blocks with letters and numbers (I₁, A₁, F₄, I₁, X₈). The right section, "Browse Site", lists navigation options: "View recent issues", "View routes by region", "Map of issues", and "Guides and How-Tos".

M. Morena Ragone @ ePrivacy - 21 giugno 2012 - Milano

MySociety: Fix My Street

The screenshot shows the Fix My Street website interface. At the top, there is a navigation bar with links for 'Report a problem', 'Your reports', 'All reports', 'Local alerts', and 'Help'. The 'mysociety' logo is on the right, along with 'DONATE' and 'OUR SITES' links. The main header features the 'Fix My Street' logo and the text 'Report, view, or discuss local problems (like graffiti, fly tipping, broken paving slabs, or street lighting)'. Below this is a search form with a text input field and a 'GO' button, and a link for '... or locate me automatically'. The main content area is divided into two columns. The left column is titled 'How to report a problem' and contains a four-step numbered list: 1. Enter a nearby GB postcode, or street name and area; 2. Locate the problem on a map of the area; 3. Enter details of the problem; 4. We send it to the council on your behalf. Below the list are three statistics: '1,206 reports in past week', '2,674 fixed in past month', and '194,325 updates on reports'. The right column is titled 'Recently reported problems' and lists five items with their respective times and small images: 'Deep hole next to gully' (19:01 today), 'Please remove tree' (18:31 today), 'Roads and Pavements, pothole' (18:30 today), 'Graffiti' (17:49 today), and 'Japanese Knotweed' (16:52 today). At the bottom of the browser window, there is a file manager showing 'tim.jpg' and a download link 'Mostra tutti i download...'.

M. Morena Ragone @ ePrivacy - 21 giugno 2012 - Milano

My Bike Lane

Esci da schermo intero (F11)

API Login Register

MyBikeLane
GET OUT OF MYBIKELANE!

Report a bike lane violation
using our anonymous form

Bike Lane Violations from Around the World

Tranquille
1 avenue de Villermont, Nice
Conducteur au volant

reported by [rubentha](#)
on Fri, Apr 13 2012
Tags: none

0 comments

853BMK06
1 violation

Gehsteig für Ladezwecke missbraucht
Hofmühlgasse, Wien
Hauptsache die KFZ werden nicht behindert und der Polizei ist es auch egal.

reported by [fahrradler](#)
on Sat, Apr 14 2012
Tags: 1060,ladetätigkeit

0 comments

W507231
1 violation

MyBikeLane Cities

Aachen	1 posts	64 members
Akron	0 posts	36 members
Alameda	5 posts	36 members
Albuquerque	0 posts	9 members
Alexandria	2 posts	3 members
Alf	0 posts	6 members
Amherst	0 posts	10 members
Ann Arbor	4 posts	6 members
Annemasse	1 posts	5 members
Antwerp	7 posts	16 members
Arlington	2 posts	8 members
ath	0 posts	2 members
Atlanta	58 posts	51 members
Auburn	0 posts	7 members
Auckland	0 posts	39 members
Austin	0 posts	27 members
Bad Orb	0 posts	4 members
Baltimore	74 posts	35 members

tim.jpg

Mostra tutti i download...

Europeana

The screenshot shows the Europeana Professional website. The header features the Europeana logo and the text "Professional knowledge-sharing platform". A navigation menu includes links for Home, About us, News, Provide data, Re-use data, Topics, Calendar, and Contact. The main content area is titled "Re-use data" and contains three paragraphs of text. The first paragraph describes Europeana's role in providing access to cultural heritage. The second paragraph discusses the Europeana API services. The third paragraph explains Linked Open Data. On the right side, there is a search bar, a "Login or register" link, and a section for the "API Key" with a "Request an API key" link. Below that is a "Contact us" section with the Europeana Office contact information. A vertical sidebar on the right contains the text "Explore Europe's cultural collections" and "Access professional knowledge". The footer includes links for "Privacy" and "Terms of Use", social media icons for Facebook and Twitter, and the text "co-funded by the European Union". The browser's address bar shows "I linked open data Op...htm" and a download button labeled "Mostra tutti i download...".

Europeana professional
Professional knowledge-sharing platform

Home About us News Provide data **Re-use data** Topics Calendar Contact

→ Re-use data

- API services
- Linked Open Data
- Case studies
- Hackathons
- ThoughtLab
- Support for Open Data

Re-use data

Europeana has established itself as the trusted and comprehensive resource for authoritative cultural heritage content from across Europe. To meet the user's needs, ensure widespread access to Europe's rich heritage, and stimulate creativity and innovation, Europeana is supporting distribution of the cultural heritage content beyond its network.

Europeana **API** (Application Programming Interface) services is one of the ways that allows search and display of Europeana collections in external websites and applications. API enables a variety of applications, such as a customised view of the Europeana content on a website or mobile applications.

Linked Open Data is another application of content re-use. The [data.europeana.eu](#) pilot is part of Europeana's ongoing effort to make its metadata available as [Linked Open Data](#) on the web. It allows others to access metadata collected from Europeana providers (via standard web technologies), enrich this metadata and give this enriched metadata back to the providers. Links between Europeana resources and other resources in the Linked Data web will enable discovery of semantically-related resources, as, for example, when two artworks are created by artists who are related to each other.

In the [Support for Open Data](#) pages you will find more background information about Europeana's new Data Exchange Agreement and how it relates to open metadata re-use.

API Key

Access to the Europeana API is restricted to non-commercial members of the European Network.

[Request an API key](#)

Contact us

The Europeana Office
info@europeana.eu
+31 70 3140991

Explore Europe's cultural collections
Access professional knowledge

Privacy Terms of Use

co-funded by the European Union

I linked open data Op...htm

Mostra tutti i download...

M. Morena Ragone @ ePrivacy - 21 giugno 2012 - Milano

La delibera Civit 105/2010

Art. 11, d. lgs. 150/2011:

“trasparenza intesa come accessibilità totale...”

L'accessibilità totale presuppone, invece, l'accesso da parte dell'intera collettività a tutte le “informazioni pubbliche”, secondo il paradigma della “libertà di informazione” dell'***open government*** di origine statunitense. Una tale disciplina è idonea a radicare, se non sempre un diritto in senso tecnico, una posizione qualificata e diffusa in capo a ciascun cittadino, rispetto all'azione delle pubbliche amministrazioni, con il principale “scopo di favorire forme diffuse di controllo del rispetto dei principi di buon andamento e imparzialità” (articolo 11, comma 1, del decreto).

Il CAD e l'Open Data

D. lgs. 82/2005:

Art. 50, comma 1

*“I dati delle pubbliche amministrazioni sono formati, raccolti, conservati, **resi disponibili e accessibili** con l’uso delle tecnologie dell’informazione e della comunicazione che ne consentano la **fruizione e riutilizzo**, alle condizioni fissate dall’ordinamento, da parte delle altre pubbliche amministrazioni e dai privati...omissis...”*

Art. 52, comma 1

“1. L'accesso telematico a dati, documenti e procedimenti è disciplinato dalle pubbliche amministrazioni secondo le disposizioni del presente codice...omissis..

1-bis. Le pubbliche amministrazioni, al fine di valorizzare e rendere fruibili i dati pubblici di cui sono titolari, promuovono progetti ...omissis.. assicurando:

b) la pubblicazione dei dati e dei documenti in formati aperti di cui all'articolo 68 , commi 3 e 4

Art. 68, comma 2

“Le pubbliche amministrazioni nella predisposizione o nell’acquisizione dei programmi informatici, adottano soluzioni informatiche che assicurino l’interoperabilità e la cooperazione applicativa, ... e che consentano la rappresentazione dei dati e documenti in più formati, di cui almeno uno di tipo aperto”.

L'inizio: SOD



Benvenuti

Siamo un gruppo di cittadini italiani interessati al rilascio di **dati pubblici in formato aperto, in modo da renderne facile l'accesso e il riuso (open data)**. Ci sembra che questa pratica sia utile per alimentare la discussione sulle scelte che ci attendono, rendendo facilmente accessibili informazioni di qualità alta, contribuirà a renderla più razionale, allargata e fondata sui dati.

Alcuni paesi hanno già realizzato siti web che funzionano come *one stop shops* da cui si può accedere immediatamente a tutti i dati pubblicati dalle rispettive amministrazioni. Purtroppo al momento in cui mettiamo online questo sito l'Italia non è tra quei paesi. In compenso alcune amministrazioni dello Stato e degli enti locali hanno percorso i tempi, pubblicando alcune basi dati per conto proprio. Invece di limitarci ad aspettare data.gov.it, abbiamo pensato che potevamo dare un piccolo contributo riunendo in un unico luogo i link ai dataset aperti e agli strumenti informatici per organizzarli e distribuirli di cui siamo a conoscenza.

Spaghetti Open Data è appunto questo contributo. E' il risultato del lavoro di molti cittadini che hanno segnalato links e li hanno riorganizzati. Il sito stesso è in formato open e progettato in modo da essere integrato con [CKAN italiano](#). L'abbiamo realizzato interamente con lavoro volontario e autofinanziandoci l'hosting. Non ha alcuna ambizione che non sia quella di fornire un punto di entrata provvisorio ai dati pubblici italiani in attesa che siano resi Open Data ed ai pochi Open Data italiani esistenti. Le [stelline](#) del livello di riusabilità servono a comunicare questo passaggio infatti: le tre stelline identificano il livello degli Open Data.

Consideratelo un regalo. Con tutti i suoi difetti, la nostra democrazia è un grandissimo dono che ci hanno fatto le generazioni passate: il minimo che possiamo fare, tutti insieme, è cercare di averne cura.

Nelle vostre conversazioni online usate l'hashtag

#opendataitaly

Mi piace Piace a 538 persone.

Diffondiamo La Voce!

spaghetti open data

#opendataitaly



napo RT @SpazioDati: Sabato 21 raccontiamo cosa faremo da grandi al TEDx Brera [tedxbrera.com](#) Venite a trovarci? #opendataitaly #lindeddata #semweb
yesterday · reply · retweet · favorite



uolter RT @SpazioDati: Sabato 21 raccontiamo cosa faremo da grandi al TEDx Brera [tedxbrera.com](#) Venite a trovarci? #opendataitaly #lindeddata #semweb
yesterday · reply · retweet · favorite



napo RT @SpazioDati: E anche [it.dbpedia.it](#) è andata al TEDx #dbpedia_it #opendataitaly #linkedata
4 hours ago · reply · retweet · favorite



SpazioDati Sabato 21 raccontiamo cosa faremo da grandi al TEDx Brera

twitter

Join the conversation

Condividi su...

MANIFESTO PER L'OPEN GOVERNMENT

1 – Governare con le persone

La partecipazione attiva è un diritto e un dovere civico di ogni cittadino. L'Open Government si propone di creare le condizioni organizzative, culturali e politiche affinché ogni cittadino abbia il diritto di contribuire a creare progetti per il cambiamento, di trasformazione democratica e di modernizzazione della società italiana.

2 – Governare con la rete

La Pubblica Amministrazione deve far riferimento a un modello organizzativo che abbandoni la logica verticale a favore di una orizzontale, in grado di coinvolgere i diversi attori pubblici, privati e del non profit, nella progettazione e gestione dei servizi.

Tale obiettivo può essere perseguito attraverso il riconoscimento e la promozione delle reti e connessioni sociali e il governo di processi decisionali inclusivi e di progettazione partecipata.

3 – Creare un nuovo modello di trasparenza

L'Amministrazione deve garantire sempre la più completa trasparenza dell'attività di governo e la pubblicità di tutto ciò che è relativo al settore pubblico.

I cittadini devono poter avere tutte le informazioni sull'operato dell'Amministrazione, per essere in grado di esercitare un controllo diffuso sulle attività di governo e per partecipare in modo effettivo alla gestione della cosa pubblica.

4 – Trattare l'informazione come infrastruttura

I dati, chiari e leggibili, gestiti dalle Pubbliche Amministrazioni devono essere accessibili a tutti sul Web in formato aperto, gratuitamente ove possibile, e – in ogni caso – con licenze idonee a consentire la più ampia e libera utilizzazione.

La disponibilità di dati aperti è, di fatto, l'infrastruttura digitale sulla quale sviluppare l'economia immateriale. Le Pubbliche Amministrazioni, liberando i dati che gestiscono per conto di cittadini e imprese, possono favorire lo sviluppo di soluzioni da parte di soggetti terzi e contribuire in modo strategico, allo sviluppo economico dei territori dalle stesse amministrati.

5 – Liberare i dati pubblici per lo sviluppo economico del terzo millennio

Le Pubbliche Amministrazioni devono considerare un priorità la raccolta, gestione e distribuzione di dati grezzi e disaggregati (non sensibili), favorendo così anche l'iniziativa privata per lo sviluppo di applicazioni ed interfacce per la loro rielaborazione, consultazione, fruizione e pubblicazione.

Un orientamento della Pubblica Amministrazione verso l'Open Data offre nuove opportunità a chi investe nella rete, incentivando la crescita dei distretti dell'economia immateriale che rappresenterebbero un nuovo modello di produzione da affiancare a quello tradizionale.

6 – Informare, coinvolgere, interagire per valorizzare l'intelligenza collettiva.

La rete moltiplica il potenziale delle intelligenze coinvolte, aumenta l'efficacia dell'azione amministrativa e rafforza i diritti individuali di cittadinanza

Le dinamiche organizzative e i procedimenti della Pubblica Amministrazione vanno ripensati per migliorare la qualità dei processi di informazione, facilitare il coinvolgimento di tutti i cittadini, diffondere la cultura dell'Open Government anche attraverso i social media e le tecnologie dell'informazione e della comunicazione.

Il Precursore: CSI Piemonte

REGIONE PIEMONTE **dati.piemonte.it** Beta 2.1.0

il FUTURO è un' **APP!**

Home Forum Dati **Linked data** Blog Eventi Normativa Casi d'uso Statistiche FAQ Contattaci Area riservata Open Team

my Open Data → *lega il tuo profilo social network preferito a dati.piemonte.it*

Quale dato stai cercando? **cerca** **ricerca avanzata**

Parole chiave più frequenti

Agricoltura (14) Alberghiero (16) aree (24) Atti (25) cartografiadibase (13) **Commercio (25)** consiglio comunale (15) delibere (15) **Esercizi (23)** **Esercizi commerciali (24)** Imprese (23) istituzioni (14) naturale (16) patrimonio (18) presenze (17) **Rivendita (23)** Scuola (14) Scuole (14) **Turismo (27)** Viabilità (15)

Blog

- Il progetto HOMER per linkare i paesi del mediterraneo**
Prende il via il 23/24 aprile con un meeting di kick-off il Progetto Homer, un'iniziativa per l'armonizzazione degli open data tra i paesi del mediterraneo tramite un migliore accesso e riuso...
- Una scuola per imparare il data journalism**
Fare informazione per la comunità è una delle opportunità che si apre con la disponibilità di dati aperti. Si delinea così una nuova figura professionale, quella...
- La mappa aperta delle leggi regionali di open data**

anci Piemonte
Associazione Nazionale Comuni Italiani

dati.piemonte per i Comuni
iniziativa in corso con ANCI Piemonte

I comuni che hanno già aderito

In attesa di risposta da www.dati.piemonte.it...

Action Plan - Putting th...pdf | Linked Data < LinkedO...htm | LinkedDataMug.jpg | od stars.jpg | kit-logo-iodl.zip | Mostra tutti i download...

M. Morena Ragone @ ePrivacy - 21 giugno 2012 - Milano

The screenshot shows the Dati.gov.it website. At the top left is the logo with the text "dati.gov.it" and "I dati aperti della PA". At the top right is the logo for the "Governo italiano" (Italian Government), specifically the "Presidenza del Consiglio dei Ministri" (President of the Council of Ministers) and "Ministero per la pubblica amministrazione e la semplificazione" (Ministry for Public Administration and Simplification).

Below the logos is a navigation bar with links: "Home | Cerco i dati | Voglio capire di più | Condivido un dataset | Le App della PA | Notizie".

The main content area features a central article titled "Italian Open Data License: domande e risposte" with a sub-header "IO DL". The article text states: "Le licenze 'Italian Open Data License' – la IODL v1.0 e la più recente IODL v2.0 – rappresentano le licenze più utilizzate, per numero di amministrazioni, in Italia." To the right of this article is a "più recenti" (more recent) section with a list of news items: "Online il data store della Città di Bologna", "Quinto ciclo di seminari on line sui dati aperti", "Italian Open Data License: domande e risposte", "Quarto ciclo di seminari on line sui dati aperti", and "Il portale dei dati aperti della Lombardia: dati.lombardia.it". There is also a "più lette" (most read) section and a "t" icon for social media.

Below the main content are four interactive boxes, each with a "Click" button:

- Cerco i dati**: "Il catalogo degli open data contiene 203 dataset di 31 Amministrazioni".
- Voglio capire di più**: "Come e perché fare open data." with a list of links: "Definizione", "Vademecum", "Licenza italiana", "Discussione online", "Open data in Italia", and "Altri riferimenti utili".
- Condivido un dataset**: "Segnalo un insieme di dati della pubblica amministrazione pubblicato in formato aperto".
- Le App della PA**: "Le applicazioni già disponibili per accedere ai servizi della PA da uno smartphone, suddivise per" with a list: "Amministrazioni centrali", "Regioni", "Province", and "Comuni".

At the bottom, there is an "In evidenza" (Featured) section with four boxes: "Funzione Pubblica", "MIUR", "Regione Lombardia", and "Comune di Torino".

The browser's address bar shows "In attesa di risposta da www.dati.gov.it...". The taskbar at the bottom shows two open files: "brunetta.jpg" and "tim.jpg". A "Mostra tutti i download..." button is visible in the bottom right corner.

The screenshot shows the website 'dati.camera.it' with a navigation bar at the top containing the logo of the Italian Parliament and links to 'vai a Camera.it' and 'vai a Portale storico Camera'. The main content area is divided into several sections:

- Header:** A yellow banner with the 'dati.camera.it' logo and social media icons (Facebook, Twitter, LinkedIn, YouTube, RSS, etc.).
- Navigation:** A horizontal menu with links for HOME, DATI, APPS, LINKED-DATA, RISORSE, and PROGETTO.
- Left Column:**
 - A paragraph: "Conoscere la storia, l'attività, i meccanismi di funzionamento della Camera dei deputati. Condividere i dati e i documenti prodotti, disponibili al libero riutilizzo attraverso la rete".
 - A section titled "Cos'è dati.camera.it?" with a description: "Una piattaforma di pubblicazione e condivisione di Linked Open Data sull'attività e gli organi della Camera, da scaricare o interrogare liberamente."
 - A section titled "Quali dati sono disponibili?" with a description: "Nel portale dati.camera.it sono disponibili i dati relativi ai deputati, agli organi parlamentari, ai gruppi parlamentari, ai lavori parlamentari dalla I legislatura della Camera regia fino alla legislatura che precede quella corrente."
 - A section titled "E' possibile riusare i dati?" with a description: "I dataset disponibili possono essere scaricati e riutilizzati da chiunque in ogni momento, secondo le condizioni di utilizzo previsti dalla licenza scelta."
- Right Column:**
 - A section titled "I dati" with a description: "I primi dataset disponibili per il download e il riuso. Un catalogo completo di dati e documenti digitali su tutte le legislature precedenti, dalla I del Regno di Sardegna alla XV della Repubblica, che alimentano il Portale storico della Camera dei deputati. Sono inoltre disponibili i primi dataset di deputati, organi e gruppi parlamentari della legislatura corrente. L'insieme dei dati verrà periodicamente aggiornato ed esteso."
 - A section titled "Le apps" with a description: "Il catalogo delle Apps sviluppate con i dati Camera".
 - A section titled "Atlante istituzionale" with a map of Italy showing various locations.
 - A section titled "Mappa delle elezioni nel Regno d'Italia" with a map of Italy and a list of election results.

At the bottom, a browser's download bar is visible, showing several files: "Action Plan - Putting th....pdf", "Linked Data < LinkedO....htm", "LinkedDataMug.jpg", "od stars.jpg", and "kit-logo-iodl.zip".

Comune di Firenze

OpenData
I dati aperti del Comune di Firenze

Home | Elenco dei dataset | Open Data per tutti | Linked data | Geoportale | Contatti

Home

Il dato del giorno: Indirizzi di grandi strutture di vendita
12/04/2012 Il dato del giorno: Indirizzi di grandi strutture di vendita [Leggi tutto](#)

Credenziali attive per quartiere di residenza
chart by amCharts.com | Credenziali Concesse per Quartiere

12/04/2012
[Il dato del giorno: Indirizzi di grandi strutture di vendita](#)

11/04/2012
[Il dato del giorno: Indirizzi di medie strutture di vendita](#)

10/04/2012
[Il dato del giorno: Indirizzi di esercizi di vicinato](#)

Abbiamo bisogno della **tua collaborazione!**
Hai un tema o un argomento di discussione da proporre?

con hashtag **#opendatafirenze**
oppure

OpenData App

Twitter

Il censimento degli ope...htm
Operazione annullata

Mostra tutti i download...

M. Morena Ragone @ ePrivacy - 21 giugno 2012 - Milano

Comune di Torino

The screenshot shows the Aperto Open Data portal for the City of Turin. The header includes the City of Turin logo and the Aperto logo with the tagline "Il dato è tratto". A search bar is present with the text "Cerca tra gli Open Data della Città di Torino" and a "cerca" button. A navigation menu lists categories like "I Dati", "Le Applicazioni", "Il Progetto", "Le Licenze", and "FAQ". A "Naviga per tag" section lists various tags with their counts, such as "circonscrizione (25)", "consiglio (25)", "camera (13)", etc. The main content area displays "Dati taggati con 'censimento'" and a list of categories including "Elezioni", "Demografia", "Cultura", "Territorio", "Attività Commerciali", "Pubblica Sicurezza", "Sanità", "Viabilità", "Educazione", "Luoghi Sacri", and "Servizi". A sidebar on the right lists "Ultimi dati inseriti". The browser's taskbar at the bottom shows a download notification for "Il censimento degli ope...htm" and a "Mostra tutti i download..." button.

CITTA' DI TORINO
SERVIZIO TELEMATICO PUBBLICO

aperto
Il dato è tratto beta 0.1

Cerca tra gli Open Data della Città di Torino

Testo da cercare **cerca**

Naviga per tag [Tutti i tag](#)

- circonscrizione (25)
- consiglio (25)
- camera (13)
- politiche (13)
- collegio (12)
- presidente (9)
- bambino (8)
- referendum (8)
- regione (8)
- stranieri (8)
- uninominale (8)
- nido (7)

AperTO **I Dati** **Le Applicazioni** **Il Progetto** **Le Licenze** **FAQ**

Città di Torino > [AperTO](#) > [Tags](#) > [censimento](#)

Dati taggati con "censimento"

Sezioni di censimento
[In Ripartizione della città]

Categorie

- Elezioni
- Demografia
- Cultura
- Territorio
- Attività Commerciali
- Pubblica Sicurezza
- Sanità
- Viabilità
- Educazione
- Luoghi Sacri
- Servizi

Ultimi dati inseriti

Il censimento degli ope...htm
Operazione annullata

Mostra tutti i download...

M. Morena Ragone @ ePrivacy - 21 giugno 2012 - Milano

Comune di Bologna

The screenshot shows the OpenData Bologna - BETA website. At the top left, there is a red diagonal banner with the word "BETA" in white. The main header area features the text "OpenData Bologna - BETA" in white on a dark background. To the right of the header are navigation links: "Home", "Project", "Contacts", and a small Italian flag icon. Below the header is a large banner image of the Bologna Piazza Maggiore with the coat of arms of the Comune di Bologna on the left. The main content area is divided into three columns:

- Download the data:** Features a large wrench icon with a download arrow below it. Below the icon is the text "Download the data in openformat".
- Selezione dati:** Contains a table with columns for "Ultimi", "Più visti", and "Più votati". The table lists three datasets with their titles, subjects, and dates.
- Tagcloud:** A collection of tags including "cartografia", "servizi", "scuola", "popolazione", "statistica", "anagrafe", etc.

At the bottom of the page, there are four more sections: "Do you have an idea?", "Use cases", "News", and "Stats", each with a corresponding icon.

M. Morena Ragone @ ePrivacy - 21 giugno 2012 - Milano



il progetto | associazione | le città | applicazioni | blog



beta

- FirenzeUp! la prima** >
- Cerchiamo un Civic Hacker!** >
- Protocollo Firenze** >
- Ripartiamo dal giorno che non c'è** >
- We DU Open** >
- Visualizzare i dati** >



partecipa!

CHI CI STA
SOSTENENDO?



SUPPORTED
BY



“

Contribuire a cambiare questo paese con la rete può sembrare una impresa disperata, ma lo è soltanto se non ci proviamo veramente.

”

Il censimento degli ope...htm
Operazione annullata

Mostra tutti i download...

associazione
openpolis

Chi siamo Progetti Dossier Open blog Sostienici

Collegiamo i dati per fare trasparenza, li distribuiamo per innescare partecipazione. Costruiamo strumenti liberi e gratuiti per “aprire la politica”. Associati ad Openpolis.

indice di produttività parlamentare
Quantità ed efficacia dell'attività dei parlamentari dall'inizio della legislatura ad oggi, nel **rapporto annuale** Camere aperte (2011).

voisietequi
Test politico-elettorale per capire quali partiti rappresentano di più le proprie posizioni politiche in base ai programmi elettorali e alle dichiarazioni pubbliche dei leader prima delle elezioni.

openpolitici
La piattaforma web per conoscere, monitorare e seguire i politici eletti, dal **più piccolo comune al parlamento europeo**. (Con dati ufficiali del Ministero dell'Interno, Parlamento italiano)

openparlamento
La piattaforma web per informarsi, monitorare e intervenire nei lavori quotidiani del **parlamento italiano**. (Con dati ufficiali del Ministero dell'Interno, Camera e Senato)

Sulla trasparenza il Governo deve fare di più (23.2.2012)

Openpolis a Ballarò (8.2.2012)

Openpolis e l'Autopsia della politica italiana (12.12.2011)

Openpolis e la corruzione (7.12.2011)

Publicato il mini dossier “I tecnoprofessori” (26.11.2011)

openpolis: La via open: seminario su #opendata e #opensource: a Porta futuro oggi alle 2 c'è il nostro Guglielmo Celata @guille <http://t.co/LoXYBITJ> (14.3.2012)

openpolis: #rovigo,il sindaco nomina due nuovi assessori, #conchi e #rizzi #openpolis <http://t.co/Fxg0tnp4> (13.3.2012)

la “cassetta degli attrezzi” di Pro publica su Pinterest (interessante anche il... (11.4.2012)

30 aprile-2 maggio: PMO Leaders Conference on Parliamentary Transparency and Net... (5.4.2012)

dal dibattito sulla trasparenza in America (30.3.2012)

The screenshot shows the homepage of the Apps4Italy website. At the top left is the logo, which consists of the word "APPS" in white on a blue rounded square, with a red circle containing the number "4" above it, and a small Italian flag below. To the right of the logo, the word "APPSFORITALY" is written in a large, brown, serif font. Below the logo and title, there is a navigation bar with a search box on the right and a "SCADE IN" (ends in) section in the center. The "SCADE IN" section displays a countdown timer: "02 01 12 29" with labels "settimane giorni ore minuti" underneath. Below the navigation bar is a grid of nine grey buttons with white text, arranged in three rows and three columns. The buttons are labeled: "CHE COSA È APPS4ITALY", "LE REGOLE DEL GIOCO", "I PREMI IN PALIO", "REGISTRATI", "LIBERA I TUOI DATI", "DOVE TROVARE OPEN DATA", "SPONSOR", "FAQ", and "CHI SIAMO". To the right of the grid is a vertical sidebar. It starts with a search box, followed by a "APPSFORITALY" section with a list of links: "Che cosa è Apps4Italy", "Le regole del gioco", "I premi in palio", "Registrati", "Libera i tuoi dati", "Dove trovare Open Data", "Sponsor", "FAQ", and "Chi Siamo". Below this is a social media widget for "Apps4Italy" showing a Facebook "Mi piace" button with the number "353". The next section is "NEWS" with links for "Comunicato" and "Il webinar di presentazione". The final section is "#A4I #APPS4ITALY" featuring a tweet from micheleluconi: "micheleluconi (michele luconi): see you 'there' ;) > RT @rainbowbreeze At work for #apps4italy application - a great coding-saturday is coming! /cc @smartitaly". At the bottom of the page, there is a "SPONSOR" section. The browser's address bar shows "www.appsforitaly.org" and the page title is "Open Government Dat....htm".

Voglio il ruolo

The screenshot shows the homepage of the website 'Voglio il ruolo'. At the top, there is an orange navigation bar with social media icons for Facebook and Twitter on the left, and 'login | registrati' on the right. Below this is a white navigation menu with a home icon and links for 'Blog', 'Docenti', 'ATA', 'Trovascuole', 'Quesiti & Risposte', and 'Statistiche'. The main content area features the website logo 'voglioilruolo' with the tagline 'tutte le graduatorie in un click'. Below the logo are two buttons: 'DOCENTI' (highlighted in orange) and 'ATA' (with a 'NEW' badge). There are two search forms. The first is titled 'Ricerca docente per nome o per codice' and has a text input field and a 'cerca' button. Below it is a dropdown for 'Anno di pubblicazione' set to '2011'. The second form is titled 'Naviga tra le graduatorie' and has two dropdown menus: 'Scegli la provincia...' and 'Scegli la classe di concorso', both with 'cerca' buttons. Below these are another 'Anno di pubblicazione' dropdown (set to '2011') and a 'Tipo di graduatoria da visualizzare' dropdown (set to 'pettine'). The bottom section of the page is divided into two columns. The left column is titled 'Cosa è Voglioilruolo' and contains two paragraphs of text. The right column is titled 'Servizi Offerti' and features an orange call-to-action button that says 'Visualizza tutte le graduatorie ad esaurimento e permanenti della scuola'. Below this button is the heading 'Naviga tra le graduatorie ad esaurimento' and a paragraph of text.

seguici su:

login | registrati

Blog Docenti ATA Trovascuole Quesiti & Risposte Statistiche

voglioilruolo
tutte le graduatorie in un click

DOCENTI ATA ^{NEW}

Ricerca docente per nome o per codice

cerca

Anno di pubblicazione 2011

Naviga tra le graduatorie

Scegli la provincia... Scegli la classe di concorso

cerca

Anno di pubblicazione 2011 Tipo di graduatoria da visualizzare pettine

Cosa è Voglioilruolo

Voglioilruolo è un innovativo strumento di supporto e guida per tutti i docenti ed ATA precari.

Voglioilruolo è frutto di un lungo lavoro di ricostruzione del database del Ministero della Pubblica Istruzione in relazione alle **graduatorie ad esaurimento per i docenti** ed alle **graduatorie permanenti per il personale ATA**, nel quale sono stati **raccolti ed analizzati i dati di 20.000 graduatorie** pubblicate sui siti di tutti gli Uffici Scolastici Provinciali.

Servizi Offerti

Visualizza tutte le graduatorie ad esaurimento e permanenti della scuola

Naviga tra le graduatorie ad esaurimento

La piattaforma contiene tutte le graduatorie ad esaurimento per i docenti e le graduatorie permanenti del personale ATA, complete delle informazioni

M. Morena Ragone @ ePrivacy - 21 giugno 2012 - Milano

*E vissero felici e
contenti...*



Gli ostacoli all'open data

Privacy – d. lgs. 196/2003

Diritto di accesso – l. 241/90

Copyright – l. 633/1941

Limitazioni o pretesti?

Gli ostacoli all'open data

Comune di Venezia – Mozione d'ordine 923 del 1 dicembre 2011

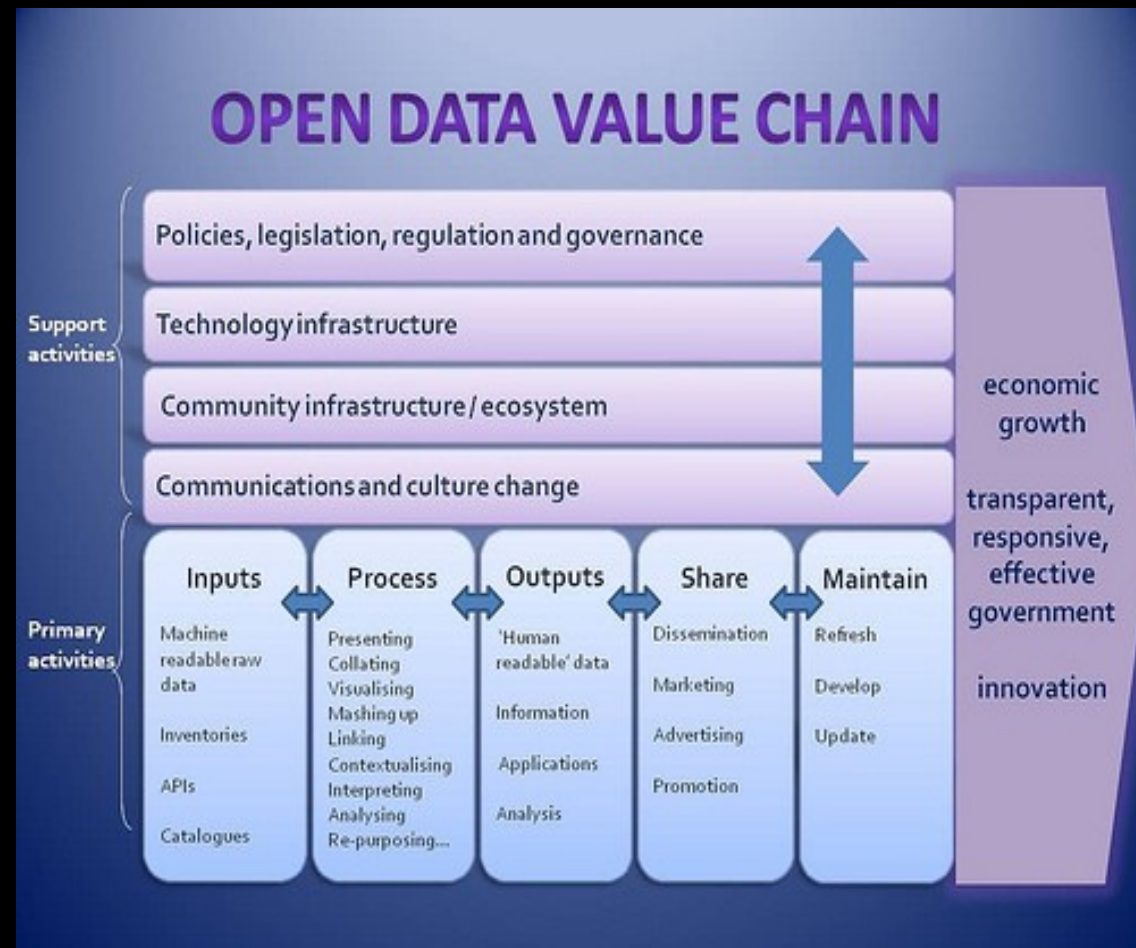
La trasparenza 'non trasparente'

“SI CHIEDE AL SINDACO

*...di farsi carico affinché tutte le Direzioni provvedano alla puntuale e precisa pubblicazione di **TUTTI GLI ATTI AMMINISTRATIVI** comprese tutte le **DETERMINA** dirigenziali con la pubblicazione on-line (come indicate dalla Legge 18 giugno 2009 n. 69 art. 32 “disposizioni in materia di Trasparenza Amministrativa)”.*

- grazie a Roberto Scano per la segnalazione -

Open Data: la catena del valore



Di Janet Hughes – flickr - cc-by-sa

M. Morena Ragone @ ePrivacy - 21 giugno 2012 - Milano

Open data: utilizzo

Secondo il *The Guardian*...

Provato per la trasparenza, da dimostrare per:

- sostegno al miglioramento dei servizi
- crescita economica

Oltre l'80% degli utenti che accede (47k accessi dati criminalità)

non scarica i dataset

The Guardian, 18 aprile 2012

<http://www.guardian.co.uk/public-leaders-network/2012/apr/18/data-transparency-open-value-money>

Open Data:il ROI?

Cambiare approccio?



dal R.O.I.



al R.O.T.

return on transparency!!

Gli ostacoli all'open data

Vero problema:

digital (e data) divide

- culturale,
- sociale,
- territoriale,
- normativo,
- infrastrutturale,
- economico



Andy Carvin
Flickr cc-sy-nc-sa



Agnihot
Flickr cc-by



Regingwire
Flickr cc-by-nc-sa

Cosa fare

Gli strumenti

The screenshot displays the Open Government Partnership (OGP) website interface. At the top left is the OGP logo. The navigation menu includes 'ABOUT', 'COUNTRY COMMITMENTS', 'NETWORK', and 'OUTREACH'. A search bar and social media sharing options (Share, Mi piace, Tweet, +1) are located at the top right. The main content area features a large banner for the 'OGP ANNUAL MEETING 2012: WELCOME!' with a photo of the event. To the right of the banner is a 'KEEP ME POSTED' email subscription form. Below the banner, there are sections for 'RECENT NEWS' and 'OGP BRASILIA 2012 SURVEY'. The 'RECENT NEWS' section includes two articles: 'Revealed: top ten commitments to open government as representatives from 73 countries gather in Brasilia' and 'Articles of Governance approved by the OGP Steering Committee'. The 'OGP BRASILIA 2012 SURVEY' section includes a 'READ MORE' link and a 'INNOVATION VILLAGE!' section with another 'READ MORE' link. The browser's address bar shows 'www.opengovpartnership.org' and the taskbar at the bottom lists several open files.

M. Morena Ragone @ ePrivacy - 21 giugno 2012 - Milano

Gli strumenti

Linea Amica
la P.A. al tuo servizio
chiama 803 001
06 828881 da cellulare

Governo Italiano
Presidenza del Consiglio dei Ministri
Ministro per la pubblica amministrazione e la semplificazione

HOME | LINEA AMICA | OPEN GOV PARTNERSHIP | LOGIN

Action Plan per l'Open Government

L'Italia aderisce all'iniziativa internazionale [Open Government Partnership](#) che mira a promuovere la trasparenza dei governi attraverso la partecipazione attiva dei cittadini, delle associazioni di categoria e delle imprese.

In linea con i principi dell'Open Government declaration, è aperta la consultazione sul documento che l'Italia presenta il 17 aprile nell'OGP Annual Meeting a Brasilia come Piano Nazionale.

Il Piano è stato curato dal Dipartimento della funzione pubblica in collaborazione con le altre amministrazioni interessate (Ministero dell'istruzione, università e ricerca scientifica, Ministero per lo sviluppo economico, Ministero per la coesione territoriale, Commissione Indipendente per la Valutazione l'Integrità e la Trasparenza nella PA) e con il supporto di FORMEZ PA.

Il documento riassume in un quadro unitario le diverse iniziative intraprese nel campo dell'Open Government e individua le principali linee di sviluppo da realizzare in futuro.

Chiunque può commentare o leggere i commenti già presenti semplicemente cliccando sulla frase a cui si è interessati. Dopo il clic apparirà sulla parte destra della pagina uno spazio in cui potranno essere aggiunti ulteriori commenti. Mentre cliccando sulla nuvoletta messa accanto ad ogni frase, saranno visualizzabili e commentabili a loro volta i commenti già inseriti degli altri.

La consultazione si conclude il 27 aprile. Tutti i commenti contribuiscono a migliorare e integrare il Piano.

Open Government Partnership

Indice

- [1. Introduzione](#)
- [2. Le iniziative realizzate](#)

Action Plan - Putting th...pdf | Linked Data < LinkedO...htm | LinkedDataMug.jpg | od stars.jpg | kit-logo-iodl.zip | Mostra tutti i download...

M. Morena Ragone @ ePrivacy - 22 giugno 2012 - Milano

I principali interventi:

- Sostegno normativo
- Educazione alla partecipazione
- Promozione di concorsi, contest, fiere
- Civic hacking sui dati pubblici

MA SOPRATTUTTO

Alfabetizzazione!!

del cittadino e della PA

(art. 8 d. lgs. 82/05)

*“L'open government sarà probabilmente
il più importante contributo della nostra
generazione alla vita pubblica delle nostre
comunità”*

Tim Kelsey

mm.ragone@gmail.com

 @morenaragone